




































		KM	hh:mm:ss	++KM	++:++:++
	1. Penningweg 69B Rijd naar het westen, richting de Penningweg	0,06	00:00:11	0,06	00:00:11
	2. Sla linksaf naar de Penningweg	0,56	00:01:26	0,62	00:01:37
	3. Sla rechtsaf naar de Ringweg	0,14	00:00:17	0,76	00:01:54
	4. Sla linksaf naar de Westzanerdijk	0,29	00:00:32	1,05	00:02:26
	5. Weg vervolgen naar de Overtoom	0,20	00:00:23	1,25	00:02:49
	6. Sla rechtsaf naar het Zuideinde	1,36	00:02:24	2,61	00:05:13
	7. Weg vervolgen naar de J.J. Allanstraat	0,02	00:00:02	2,64	00:05:15
	8. J.J. Allanstraat 6 Rijd naar het noorden op de J.J. Allanstraat	2,12	00:03:21	4,76	00:08:36
	9. Weg vervolgen naar de Kerkbuurt	0,44	00:01:13	5,20	00:09:49
	10. Sla linksaf naar de Provincialeweg/de s153	0,25	00:00:29	5,45	00:10:18
	11. Neem op de rotonde de 1ste afslag op de Provincialeweg/de N246 richting Zaandam/ Assendelft-Noord/Krommenie/ Wormerveer/Amsterdam/ Alkmaar	9,97	00:09:41	15,42	00:19:59
	12. De woude Rijd naar het noorden op de Provincialeweg/de N246 , richting de Kogerpolder	0,68	00:00:48	16,10	00:20:47
	13. Ga rechtdoor	0,03	00:00:06	16,13	00:20:53
	14. Sla rechtsaf naar de Zuiddijk	0,34	00:00:29	16,47	00:21:22
	15. Zuiddijk 3 Rijd naar het oosten op de Zuiddijk , richting de Oostdijk	0,22	00:00:16	16,69	00:21:38
	16. Weg vervolgen naar de Provincialeweg	0,67	00:00:52	17,36	00:22:30
	17. Sla linksaf naar de Groeneweg	2,23	00:02:26	19,59	00:24:56
	18. Sla linksaf naar de Raadhuisstraat	0,06	00:00:10	19,65	00:25:06
	19. Nieuw routepunt Rijd naar het noorden op de Raadhuisstraat , richting de Oostwijk	0,30	00:00:39	19,95	00:25:45
	20. Weg vervolgen naar de Globdijk	0,67	00:00:54	20,62	00:26:39
	21. Weg vervolgen naar het Noordeinde	0,40	00:00:50	21,02	00:27:29










22.	Sla rechtsaf naar de Meerdijk	1,55	00:01:51	22,58	00:29:20
23.	Sla rechtsaf naar de Kopdammerdijk	0,16	00:00:25	22,74	00:29:45
24.	Sla linksaf naar het Noordeinde	0,71	00:01:31	23,45	00:31:16
25.	Sla linksaf naar de Schermerdijk	0,04	00:00:05	23,48	00:31:21
26.	Sla rechtsaf naar de Molendijk	0,43	00:00:32	23,91	00:31:53
 27.	Molendijk 1A Rijd naar het oosten op de Molendijk , richting de Noordervaart	5,07	00:05:35	28,99	00:37:28
28.	Ga recht door op de Schermerdijk	0,10	00:00:08	29,09	00:37:36
 29.	Drechterlandsedijk 3-5 Rijd naar het noorden op de Schermerdijk , richting de Rustenburgerweg	1,45	00:01:42	30,54	00:39:18
 30.	Huigendijk 2 Rijd naar het noorden op de Huygendijk , richting de Drechterlandsedijk	0,13	00:00:15	30,66	00:39:33
31.	Sla rechtsaf naar de Oostdijk	0,10	00:00:09	30,77	00:39:42
 32.	Oostdijk Rijd naar het noorden op de Oostdijk	0,48	00:00:27	31,24	00:40:09
 33.	Oostdijk Rijd naar het noorden op de Oostdijk , richting de Dorpsweg	4,58	00:04:38	35,82	00:44:47
 34.	Aris Witbrug Rijd naar het zuidwesten op de Oostdijk	0,01	00:00:01	35,83	00:44:48
35.	Sla linksaf richting de Obdammerdijk	0,06	00:00:08	35,88	00:44:56
36.	Sla rechtsaf naar de Obdammerdijk	1,00	00:01:21	36,88	00:46:17
37.	Sla linksaf naar de Molendijksweg	0,02	00:00:06	36,90	00:46:23
 38.	Obdammerdijk Rijd naar het oosten op de Molendijksweg , richting de Dorpsstraat	1,51	00:01:47	38,41	00:48:10
39.	Sla linksaf naar de Dorpsstraat	0,52	00:00:44	38,94	00:48:54
40.	Sla rechtsaf	0,32	00:00:31	39,26	00:49:25
41.	Sla rechtsaf naar de Braken	0,26	00:00:21	39,52	00:49:46
 42.	Vogelenzang Rijd naar het zuidoosten op de Braken , richting de Wogmeer	3,10	00:02:45	42,61	00:52:31
 43.	Wezenweid Rijd naar het zuidoosten op de	0,34	00:00:21	42,95	00:52:52

	Braken, richting de Spierdijkerweg				
44.	Sla rechtsaf naar de Spierdijkerweg	0,76	00:00:56	43,71	00:53:48
45.	Weg vervolgen naar de Zuid-Spierdijkerweg	0,70	00:00:55	44,41	00:54:43
 46.	Zuid-Spierdijkerweg Rijd naar het zuidoosten op de Zuid-Spierdijkerweg , richting de Singel	0,82	00:01:20	45,23	00:56:03
47.	Sla rechtsaf naar De Goorn	0,53	00:01:04	45,76	00:57:07
48.	Weg vervolgen naar de West	1,16	00:01:47	46,91	00:58:54
49.	Weg vervolgen naar Het Hoog	0,17	00:00:21	47,08	00:59:15
50.	Weg vervolgen naar de Kathoek	0,30	00:00:46	47,38	01:00:01
51.	Weg vervolgen naar de Grosthuisen	0,60	00:00:52	47,98	01:00:53
 52.	Grosthuisen 103-117 Rijd naar het oosten op de Grosthuisen	2,83	00:03:36	50,82	01:04:29
53.	Ga bij de rotonde rechtdoor naar de Scharwoude	0,06	00:00:08	50,88	01:04:37
54.	Sla rechtsaf naar de Zesstedenweg	0,01	00:00:05	50,89	01:04:42
 55.	Scharwoude Rijd naar het zuidwesten op de Zesstedenweg	0,15	00:00:18	51,05	01:05:00
 56.	Provincialeweg Rijd naar het zuiden op de Zesstedenweg , richting de Dorpsweg	2,04	00:02:31	53,09	01:07:31
57.	Sla linksaf naar de Dorpsweg/ de Laag-Schardammerweg .	0,66	00:01:11	53,75	01:08:42
58.	Weg vervolgen naar de Schardam	1,02	00:01:41	54,77	01:10:23
 59.	Schardam Rijd naar het zuiden op de Schardam , richting de Kleine Koog	0,56	00:01:19	55,34	01:11:42
60.	Weg vervolgen naar de Hogermeerdijk	0,16	00:00:16	55,50	01:11:58
 61.	Hogermeerdijk Rijd naar het zuidoosten op de Hogermeerdijk , richting de IJsselmeerdijk	0,08	00:00:09	55,58	01:12:07
62.	Weg vervolgen naar de IJsselmeerdijk	0,65	00:00:55	56,23	01:13:02
63.	Sla rechtsaf naar de Etersheim	0,26	00:00:29	56,49	01:13:31
64.	Sla linksaf naar de Etersheimer Braakweg	0,85	00:02:07	57,34	01:15:38
 65.	Etersheimer Braakweg	0,85	00:01:58	58,20	01:17:36

	LUNCH Rijd naar het noordwesten op de Etersheimer Braakweg, richting de Etersheim				
66.	Sla linksaf naar de Etersheim	0,43	00:00:51	58,63	01:18:27
67.	Sla rechtsaf naar het Oosteinde	1,12	00:02:03	59,75	01:20:30
68.	Sla linksaf naar de Warderweg	0,17	00:00:24	59,91	01:20:54
69.	Weg vervolgen naar de Warder	0,78	00:01:07	60,69	01:22:01
 70.	Warder 16 Rijd naar het zuidoosten op de Warder, richting de Westerweg	1,72	00:02:47	62,42	01:24:48
 71.	Warder 148 Rijd naar het zuidoosten op de Warder, richting de Oosterweg	0,66	00:01:08	63,08	01:25:56
72.	Sla rechtsaf naar de IJsselmeerdijk	0,04	00:00:04	63,12	01:26:00
 73.	Warder Rijd naar het zuiden op de IJsselmeerdijk	4,28	00:05:49	67,40	01:31:49
74.	Weg vervolgen naar de Zeevangszeedijk	1,22	00:01:41	68,62	01:33:30
75.	Weg vervolgen naar de Oorgat	0,80	00:01:55	69,42	01:35:25
76.	Sla linksaf naar de Oosterkade	0,08	00:00:22	69,49	01:35:47
 77.	Oosterkade 1 Rijd naar het zuiden op de Oosterkade, richting de Burgemeester Versteeghsingel Deze weg kan op bepaalde tijden of dagen deels afgesloten zijn.	0,03	00:00:11	69,52	01:35:58
 78.	Oosterkade 1 Rijd naar het zuidoosten op de Oosterkade, richting de Burgemeester Versteeghsingel	0,03	00:00:05	69,56	01:36:03
79.	Sla linksaf naar de Keetzijde	0,95	00:02:23	70,51	01:38:26
80.	De Keetzijde draait iets naar rechts en wordt de Zeedijk	0,66	00:00:59	71,16	01:39:25
 81.	Volendam Rijd naar het zuidoosten op de Zeedijk, richting de Julianaweg	0,77	00:01:05	71,94	01:40:30
82.	Flauwe bocht naar rechts naar de Julianaweg.	2,29	00:04:06	74,23	01:44:36
83.	Weg vervolgen naar de Kathammerzeedijk	0,33	00:00:30	74,55	01:45:06
84.	Neem op de rotonde de 2e afslag naar de Zeddeweg/de N517.	1,01	00:01:02	75,56	01:46:08
 85.	Zeddeweg 1 Rijd naar het westen op de Zeddeweg/de N517, richting de Wagenweg	0,84	00:00:50	76,40	01:46:58
86.	Neem op de rotonde de 2e afslag naar de	2,71	00:02:48	79,11	01:49:46

	Monnickendammerjaagweg/de N247.				
87.	Sla linksaf naar de Nieuwendam	0,19	00:00:32	79,30	01:50:18
88.	De Nieuwendam draait iets naar rechts en wordt het Noordeinde	0,11	00:00:19	79,41	01:50:37
89.	Sla linksaf naar de Haringburgwal	0,09	00:00:16	79,49	01:50:53
 90.	Haringburgwal Rijd naar het zuidoosten op de Haringburgwal , richting de Kalertsteeg	0,11	00:00:22	79,60	01:51:15
91.	Weg vervolgen naar de Havenstraat	0,23	00:01:06	79,83	01:52:21
92.	Voeg in op de Haven	0,06	00:00:18	79,89	01:52:39
93.	Sla linksaf naar het Zuideinde	0,36	00:01:22	80,26	01:54:01
94.	Ga de rotonde op.	0,02	00:00:03	80,28	01:54:04
 95.	Nieuw routepunt Rijd naar het zuidoosten , richting de Graaf Willemlaan	0,04	00:00:05	80,32	01:54:09
96.	Verlaat de rotonde naar de Waterlandse Zeedijk/de N518	0,03	00:00:03	80,34	01:54:12
 97.	Galgeriet Rijd naar het oosten op de Waterlandse Zeedijk/de N518 , richting het Hemmeland Ga verder op de N518 Je vindt je bestemming rechts	4,33	00:04:25	84,67	01:58:37
 98.	Zeedijk 7 Rijd naar het zuidoosten op de Zeedijk/de N518	0,07	00:00:04	84,75	01:58:41
99.	Sla rechtsaf naar de Zeedijk	1,43	00:01:56	86,17	02:00:37
 100.	Zeedijk Rijd naar het zuiden op de Zeedijk	0,53	00:00:51	86,70	02:01:28
101.	Weg vervolgen naar de Uitdammer Dorpsstraat	0,13	00:00:24	86,83	02:01:52
102.	Sla rechtsaf naar de Rijperweg	1,45	00:02:06	88,28	02:03:58
 103.	Rijperweg Rijd naar het westen op de Rijperweg , richting het Dijkeinde	1,19	00:01:28	89,47	02:05:26
104.	Sla linksaf naar het Dijkeinde	0,25	00:00:32	89,72	02:05:58
105.	Sla rechtsaf naar de Aandammergouw	0,81	00:01:20	90,54	02:07:18
106.	Flauwe bocht naar links naar de Burgemeester Peereboomweg	0,02	00:00:04	90,56	02:07:22
107.	Sla linksaf om op de Burgemeester Peereboomweg te blijven	2,00	00:02:33	92,56	02:09:55

108.	Flauwe bocht naar rechts naar de Molengouw	0,33	00:00:51	92,89	02:10:46
109.	De Molengouw draait naar rechts en wordt de Cornelis Roelestraat	0,20	00:00:37	93,09	02:11:23
110.	De Cornelis Roelestraat draait naar links en wordt de Eilandweg	0,43	00:01:07	93,53	02:12:30
111.	Sla linksaf naar de Middenweg	0,60	00:00:50	94,13	02:13:20
112.	Sla linksaf naar de Kruisweg	0,15	00:00:14	94,29	02:13:34
 113.	Middenweg Rijd naar het zuidoosten op de Kruisweg	0,39	00:00:34	94,68	02:14:08
114.	Sla rechtsaf naar de Broekergouw	2,48	00:03:39	97,16	02:17:47
115.	De Broekergouw draait naar rechts en wordt de Het Voorwerf	0,23	00:00:29	97,38	02:18:16
116.	Weg vervolgen naar Het Nopeind	0,04	00:00:09	97,42	02:18:25
 117.	Het Nopeind Rijd naar het westen op Het Nopeind , richting de Termietergouw	0,20	00:00:31	97,62	02:18:56
118.	Het Nopeind draait iets naar links en wordt de Termietergouw	1,15	00:01:56	98,77	02:20:52
119.	De Termietergouw draait naar rechts en wordt de Termieterweg	0,97	00:01:17	99,74	02:22:09
120.	Sla rechtsaf naar de Slochterweg	0,10	00:00:09	99,83	02:22:18
121.	Weg vervolgen naar de Termieterweg	0,14	00:00:20	99,97	02:22:38
122.	Sla linksaf naar de Slochterweg/de N247 .	2,04	00:02:22	102,01	02:25:00
123.	Weg vervolgen naar de Nieuwe Leeuwarderweg/de s116	0,26	00:00:20	102,28	02:25:20
124.	Neem de oprit naar s117	0,11	00:00:10	102,39	02:25:30
125.	Houd links aan	0,07	00:00:06	102,46	02:25:36
126.	Houd rechts aan bij de splitsing en volg de borden voor Bovenij/Buiksloot/s117	0,11	00:00:13	102,57	02:25:49
 127.	Nieuwe Leeuwarderweg Rijd naar het zuidwesten, richting de IJdoornlaan/de s117	0,07	00:00:12	102,63	02:26:01
128.	Sla rechtsaf naar de IJdoornlaan/de s117	0,29	00:00:41	102,92	02:26:42
 129.	IJdoornlaan Rijd naar het westen op de IJdoornlaan/de s117	1,49	00:02:30	104,42	02:29:12

	Ga rechtdoor over één rotonde				
 130.	IJdoornlaan Rijd naar het noorden op de IJdoornlaan/de s117	0,47	00:00:40	104,89	02:29:52
131.	Sla linksaf naar de Vorticellaweg	0,20	00:00:29	105,08	02:30:21
 132.	Vorticellaweg 2 Rijd naar het noordwesten op de Vorticellaweg	0,43	00:00:41	105,52	02:31:02
133.	Weg vervolgen naar de Stentorstraat	0,35	00:00:46	105,87	02:31:48
 134.	Stentorstraat 90-92 Rijd naar het westen op de Stentorstraat, richting de Cosmariumstraat	0,26	00:00:35	106,12	02:32:23
135.	Weg vervolgen naar de Adriaan Loosjesstraat	0,32	00:00:47	106,45	02:33:10
136.	Sla rechtsaf naar het Zuideinde	0,03	00:00:04	106,47	02:33:14
 137.	Zuideinde 366-368 Rijd naar het noordwesten op het Zuideinde, richting de Jacob Honigstraat	1,07	00:02:07	107,54	02:35:21
138.	Ga rechtdoor om op het Zuideinde te blijven	0,79	00:01:26	108,33	02:36:47
139.	Sla linksaf naar de Kolkweg/de N516	0,04	00:00:07	108,38	02:36:54
 140.	Kolkweg Rijd naar het westen op de Kolkweg/de N516, richting De Dors	2,39	00:03:24	110,77	02:40:18
141.	Weg vervolgen naar de Thorbeckeweg/de s150.	0,31	00:00:50	111,08	02:41:08
 142.	Doctor J.M. den Uylweg Rijd naar het westen op de Dr. J.M. Den Uylweg/de s150 Ga verder op de s150	1,94	00:02:19	113,02	02:43:27
143.	Sla rechtsaf naar de Cornelis Bruijnzeelweg	0,35	00:00:38	113,37	02:44:05
144.	Sla linksaf naar de Hoofdtocht	0,08	00:00:14	113,45	02:44:19
 145.	Hoofdtocht Rijd naar het westen op de Hoofdtocht, richting de Grote Tocht	0,66	00:00:51	114,11	02:45:10
146.	Sla rechtsaf naar de Ducaatstraat	0,06	00:00:10	114,17	02:45:20
147.	Sla linksaf naar de Penningweg	0,15	00:00:26	114,32	02:45:46
 148.	Penningweg 67 Rijd naar het westen op de Penningweg	0,01	00:00:01	114,33	02:45:47
149.	Sla linksaf.	0,10	00:00:26	114,43	02:46:13
 150.	Penningweg 69B			114,43	02:46:13

